		Ang 2.dra Classen — Summa	1.	2.		
Gårdsgärdet	2.	Stenburden och Mästupen mark	1.	2.		
Gårdsgärdet	3.	Nyjhet mästupen ~~och Myrlandet~~ mark bärgas årligen	1.	23.		25.
Myllyjankan Parras	4.	Gles Starrvall, bärgas hvart 2:de	4.	4.	1.	
Myllyjärvi parras	5	Mästupen och blöt Myra, bärgas hvart 3:dje år, när torre femror inträffa		18		12.
			9.			29.
		Transport	8	13.	2.	12.
Pihti korpi Pyhäjärvi	6.	Af enehanda beskaffenhet med föregående N:o 5.				
Pauenujänkä	7.	Bladgräs, som icke ätes af Boskapen, kan afbärgas hvart annat och tredje år, den afhaffen Farm hö, som till årlig bärgning förvandlad utföres med				
Ililiahajänkä	8.	Ganska blöt Myra, samfäld med Erkipuntis gård i Ofvertuoijahala By, bärgas hvar fjerde och fj år, profredes i årlig ärving kunna afhaffa				
Maangesajänka	9	Af samme egenskap som föregående, nyttjas, som hastan utvisar, på 2:ne stallen				
Sirojoki och Kockaren orja	10	Korfaxen Bladgräs, bändat med litet fräken och Starr; Dette gräs ätes icke utan i nödfall boskapen; Denne ang är öromgående med Anders Pachala i Ofvertuoijahala samt bärgas hvart annat år				
Myllyjärvi parras	11.	Fårhage med små risskog, hvars ares utföres utom kolumnen med Flere förmoner äro icke at anmärka betygar ut sypra				
					5	Summe

Så Arbetes Lägnar
Ofr Merkett

Afmätt i

Alnemått

Svenske Alnar

KARTA
öfver
NIEMI Kronobygge No 13. beläget
uti ARPELA By och 4:de Fögderiet af
WESTERBOTTNS Höfdingedöme.
upprättad till Skattläggning år 1804. af
A. F. Merckell.
Commissions Landmätare

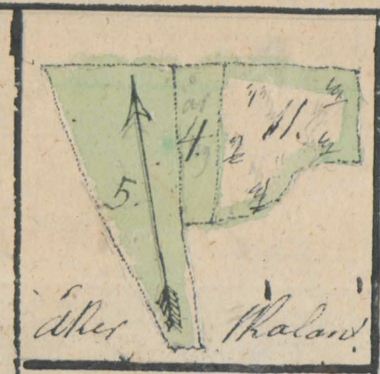

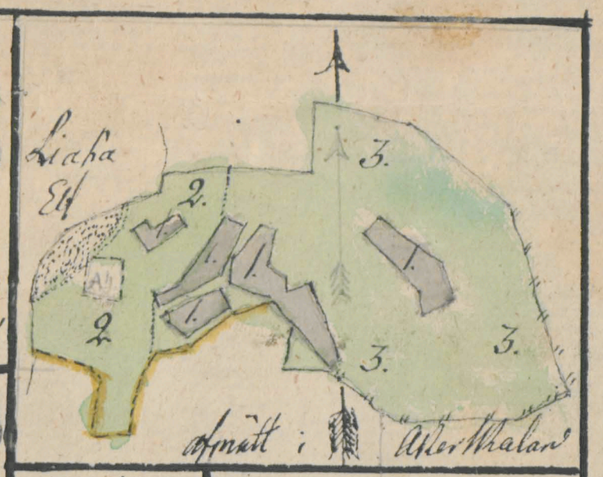

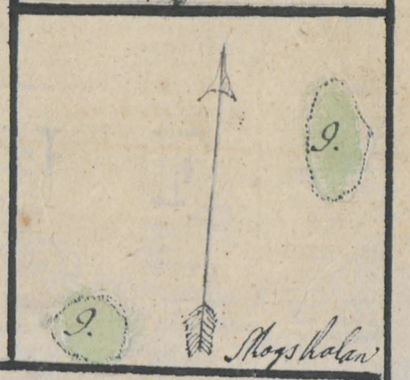



Ägares Namn | Namn

BESKIFNIG

Dette Nybygge är beläget nära vid och på Östra sidan om Liaka Elf. En och en half mihl från Torne Sö och Kapelstad räknas lika lång väg till Kyrka, Tings- Upbörds- och Marknads ställe. Åkern består af sandjord och sandmylla med gös-lera till botten, på tvenne sidor omgifven af mypor, på tvende af Liaka Elfs Kalla Wattendrag, hvarföre sällan hädes korn-århållas. Ängare finnas här nedanföre beskrifne. Skog finnes till gårdsfel och vedfång, mat aldeles icke till hus-byggnad. Muhlbete medelmåttigt. Fiskevatten och Qvarnställe finnes icke.

Ägares Namn	No	Benämning	Area Åtring Tun	Skäpp	Fjärdels	Summa Rdr
		Åker 4:de Staden				
Gårdsgården	1.	För beskrifven	1.	2.	—	
		Äng 2:dra Classen Summa	1.	2.	—	
Gårdsgården	2.	Stenburnen och Mästupeg mark	1.	23.	—	24.
Gårdsgården	3.	Myrhet mästupeg och Myrlundeg mark årligen bärgas	4.	4.	1.	
Myllyjankan Parras	4.	Gles Kärrvall, bärgas hvart år		18	—	12.
Myllyjärvi Parras	5	Mästupeg och blöt Myra, bärgas hvart 3:dje år, när torr förvor inträffa	2.	—	—	24.
		Transport	8	13.	2:	12.
Pihti korpi Myllyn	6.	Af enehanda beskaffenhet med föregående No 5.	1.	20.	—	22 12
Pauenujankä	7.	Bladgräs, som icke ätes af Boskapen, kan afbärgas hvart annat och tredje år, den afkastar en Tarm 400, som till årlig bärgning förvandlad utföres med	1.	20.	—	24 24
Ililiahajankä	8.	Ganska blöt Myra, samfäld med Erkipuntis gård i Öfvertuoijakala By, bärgas hvar fjärde och femte år, profveder i årlig äring kunna afkasta	2.	4.	—	24.
Maanpeijanka Gyrojoki och Kockaren	9	Af samme egenskap som föregående, nyttjas, som kartan utvisar, på 2:ne ställen	2.	18.	—	12.
orja	10	Kårlaxer, Bladgräs, bändat med litet fräken och Starr; Dette gräs ätes icke utan i nödfall af boskapen; Denne äng är öfvergående med Anders Poskala i Öfvertuoijakala samt bärgas hvart annat år				
Myllyjärvikan parras	11.	Fårhage med små risskog, hvars area utföres utom kolumnen med	2.	11.	—	24.
		Flere förmoner äro icke at anmärka betygar ut supra	5 Summa	19.	—	4. 12.

Så Arbetes Lägnar
A. F. Merckell